



Guía N° 3

Curso	Segundos Básicos A - B - C - D
Asignatura	Historia, Geografía y Ciencias Sociales.
OA	OA 7: Ubicar Chile, Santiago, la propia región y su capital en el globo terráqueo o en mapas, y describir la ubicación relativa de países limítrofes y de otros países de América del Sur, utilizando los puntos cardinales.
Fecha	Semana del lunes 18 al viernes 22 de Mayo

Escribe tu nombre:

X

FORMAS DE REPRESENTAR LA TIERRA

Para poder reconocer y estudiar el planeta Tierra, debemos observarla. Por esto se crearon diferentes formas de representarla.



Actividad N°1 Ahora les invito a ver este vídeo que nos dará más información al respecto.

<https://www.youtube.com/watch?v=Q2KQVVMTEvM>


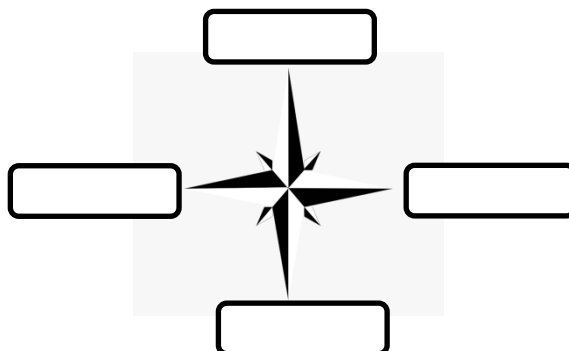
• **Responde en tu cuaderno:**

1. ¿Qué utilizamos para representar océanos y continentes?
2. ¿Qué son los mapas?
3. ¿Qué es un Globo Terráqueo

Actividad N° 2 Para realizar la siguiente actividad ve este video educativo:

<https://www.youtube.com/watch?v=B0FZnMxhV0I>

¡Bien! ahora completa la Rosa de los Vientos





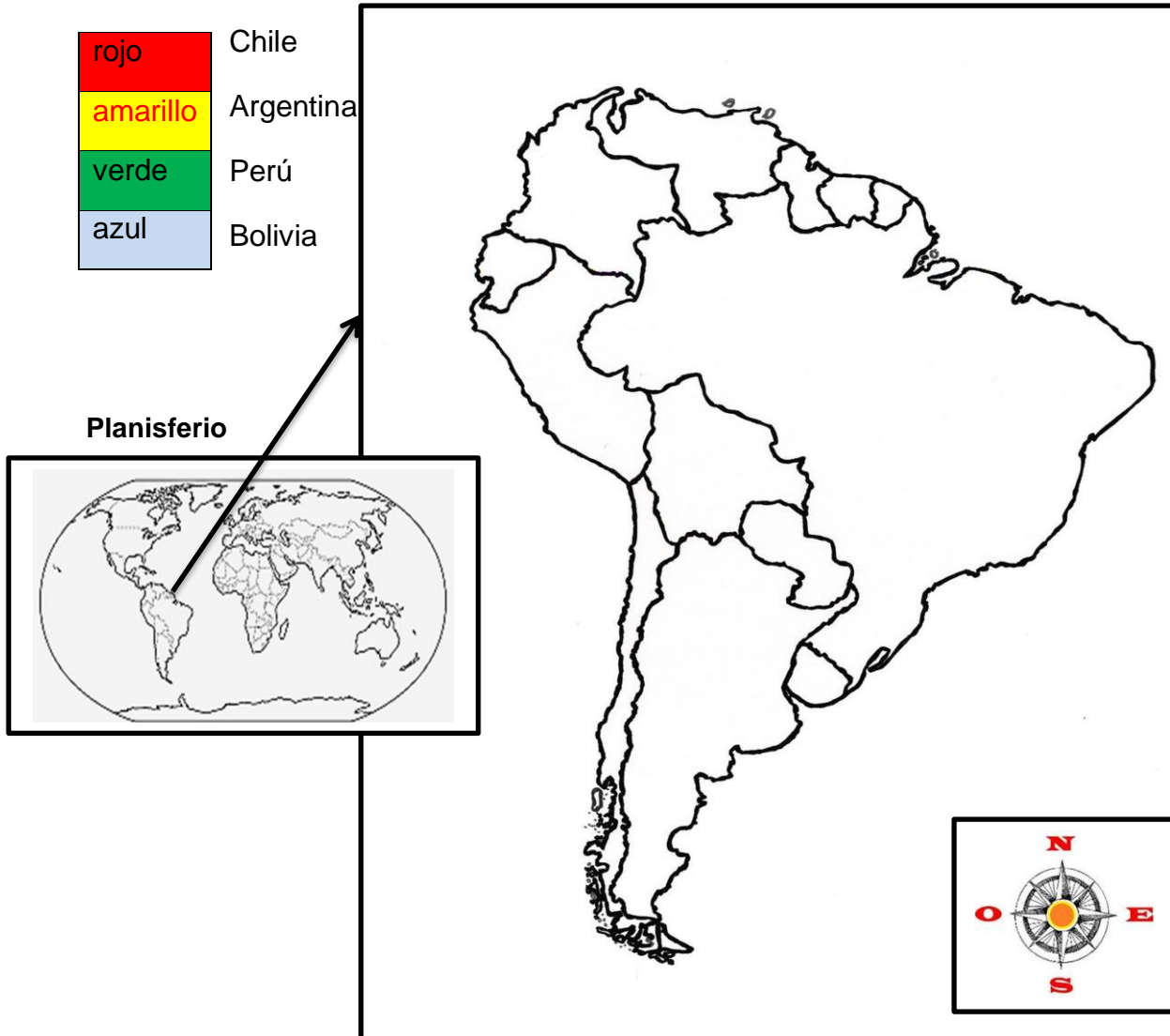
• **Responde en tu cuaderno:**

- 1) ¿Por qué comparan al planeta Tierra con una naranja?
- 2) ¿Qué ventajas tiene el planisferio cuando se representa la Tierra?
- 3) ¿Por dónde sale el sol en Chile?
- 4) ¿En qué continente se encuentra Chile?
- 5) Colorear siguiendo las pistas que te entrega la simbología del mapa

Simbología

rojo	Chile
amarillo	Argentina
verde	Perú
azul	Bolivia

MAPA DE AMÉRICA DEL SUR



Actividad Nº 3 realiza las actividades del libro de Historia, páginas 22-23-24-25