



GUÍA DE HISTORIA TERCEROS BÁSICOS SEMANA DEL 15 AL 19 DE MARZO

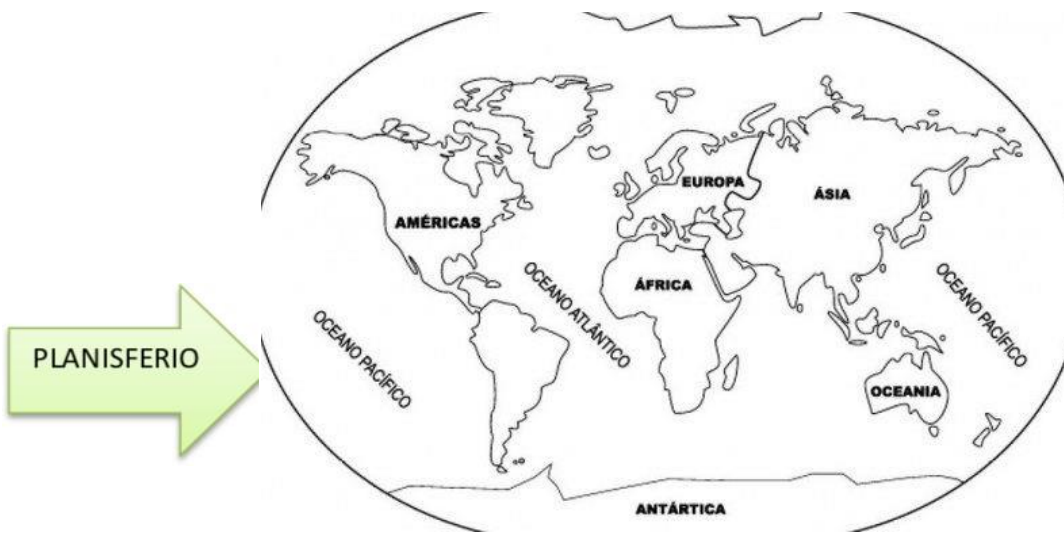
NOMBRE: _____

Eje: Geografía

Objetivo de Aprendizaje: Nivel 1 de Segundo Básico (OA7) Ubicar Chile, Santiago, la propia región y su capital en el globo terráqueo, o en mapas, y describir la ubicación relativa de países de América del Sur, utilizando los puntos cardinales.

FORMAS DE REPRESENTAR LA TIERRA

Para poder reconocer y estudiar el planeta Tierra, debemos observarla. Por esto se crearon diferentes formas de representarla.



Actividad N°1 Ahora les invito a ver este vídeo que nos dará más información al respecto.

<https://youtu.be/O2KQVVmTEvM>

*** Responde según lo visto en el video del enlace:**

1.- ¿Qué utilizamos para representar océanos y continentes?


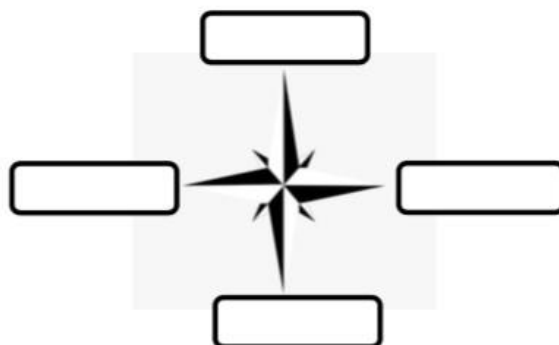
2.- ¿Qué son los mapas?

3.- ¿Qué es un globo terráqueo?

Actividad N° 2 Para realizar la siguiente actividad ve este video educativo:

<https://youtu.be/B0FZnMxhV0I>

¡Bien! ahora completa la Rosa de los Vientos



*** Responde según lo visto en el video del enlace:**

1.- ¿Por qué comparan al planeta Tierra con una naranja?

2.- ¿Qué ventajas tiene el planisferio cuando se representa la Tierra?

3.- ¿Por dónde sale el Sol en Chile?

4.- ¿En qué continente se encuentra Chile?

5) Colorea el mapa, siguiendo las pistas que te entrega la simbología.

- Chile: rojo
- Argentina: amarillo
- Perú: verde
- Bolivia: azul

Simbología

ROJO	Chile
AMARILLO	Argentina
VERDE	Perú
AZUL	Bolivia

MAPA DE AMÉRICA DEL SUR



Planisferio



Tu guía debe ser **entregada el viernes 19 de marzo** en el colegio o por classroom para evaluación.