

## GUIA DE APRENDIZAJE N° 21

### Segundo semestre

### 5° BÁSICO

<b>NOMBRE DEL ESTUDIANTE</b>	
<b>CURSO Y GRUPO</b>	

<b>DEPARTAMENTO</b>	Departamento de Historia	<b>ASIGNATURA</b>	Historia, Geografía y CC.SS.
<b>OA PRIORIZADOS</b>	OA 2: Describir el proceso de conquista de América y de Chile, incluyendo a los principales actores (Corona española, Iglesia católica y hombres y mujeres protagonistas, entre otros), algunas expediciones y conflictos bélicos, y la fundación de ciudades como expresión de la voluntad de los españoles de quedarse y expandirse, y reconocer en este proceso el surgimiento de una nueva sociedad.	<b>FECHA DE INICIO</b>	25 de octubre del 2021
<b>LETRA DEL NIVEL</b>	A, B, C, D y E	<b>FECHA DE TERMINO</b>	29 de octubre del 2021



Ilustración 1 - CONQUISTADORES ESPAÑOLES

En la guía 19 dejamos a Pedro de Valdivia parado en el cerro Santa Lucía (Huelén en idioma ancestral que significa piedra del dolor), observando el lugar donde edificaría la primera ciudad de lo que actualmente conocemos como Chile. Esta costumbre de establecer una ciudad para afianzar la ocupación del territorio no sólo se produjo en nuestro país, desde Centroamérica, donde los españoles se establecieron por primera vez hasta las últimas ciudades fundadas durante el período colonial obedecieron a la misma lógica, fundar una ciudad que afianzara su dominio, especialmente en zonas donde no solamente se reunían las mejores condiciones naturales sino que también donde existiera una cantidad abundante de indígenas que serían la mano de obra que realmente realizaría los trabajos.

De esta forma, entre 1492 y 1570 los españoles habían fundado 180 ciudades desde México por el norte, hasta Chile por el sur y ocupando ambos lados del continente, tanto hacia el océano Atlántico como hacia el océano Pacífico. Entre estas primeras ciudades fundadas encontramos: San Juan (Puerto Rico), la Habana (Cuba), Panamá (Panamá), México (México), Guatemala (Guatemala), Quito (Ecuador), Lima (Perú), Buenos Aires (Argentina) Santa Fe de Bogotá (Colombia), Santiago (Chile), La Paz (Bolivia) y Caracas (Venezuela) y si te fijas en el listado, estas ciudades que fueron de las primeras en ser fundadas, en la actualidad, son las capitales de los países que conforman la denominada América hispanoparlante, o sea, que hablamos español.

Entonces, la pregunta es, ¿Por qué se fundaron tantas ciudades?, hay muchas razones, entre las que podemos mencionar:

- 1.-Espacios de interacción social de los diferentes grupos humanos
- 2.-Centros administrativos y religiosos
- 3.-Centros de desarrollo de la cultura y de la educación
- 4.-Sitios donde ocurrían relevantes acontecimientos políticos y sociales
- 5.- Centros de encuentro e intercambio comercial

Sin embargo, lo central para la fundación de una ciudad, que era incentivada fuertemente por los monarcas españoles era el de mantener el dominio de la población, no sólo la indígena, sino que también la española. La concentración de la población permitía al monarca tener una tutela más fuerte ya que enviaba sus funcionarios y al mismo tiempo los mismos colonos se aseguraban que los más rebeldes de entre ellos se mantuvieran tranquilos y reconocieran en todo momento la autoridad real aun cuando el monarca se encontrara a miles de kilómetros de distancia.

Si bien es cierto muchas de las nuevas ciudades nacieron en forma espontánea, otras lo hicieron por razones como la existencia de centros mineros, las ciudades portuarias lo hicieron buscando los lugares más aptos por la tranquilidad de sus aguas y finalmente otras lo hicieron en lugares estratégicos buscando la defensa del territorio español

Ahora, no era llegar y decir “aquí voy a levantar una ciudad”. No cualquiera podía hacerlo, existía una ceremonia con pasos claramente establecidos para poder llegar al momento de la fundación. Fundar una ciudad exigía en primer lugar el fundador. Este personaje tenía la autoridad del rey para poder hacerlo mediante un privilegio otorgado por él o por una autoridad legítima, es decir, que tuviera autorización del rey para dar este privilegio. El segundo paso era la creación de un cabildo o ayuntamiento (lo que actualmente nosotros conocemos como municipalidad), este cabildo debía contar con un mínimo de 30 vecinos (españoles) mayores de 25 años que manifestaran por escrito frente a un escribano (lo que podríamos llamar como un notario) su deseo de quedarse a vivir allí, de esta forma el conquistador cambiaba a llamarse vecino. Finalmente se realizaba la fundación de la ciudad donde los vecinos firmaban y esta acta era acompañada por el plano de la nueva ciudad donde estaban distribuidos los solares (sitios o terrenos) que le correspondían a cada vecino, la ceremonia terminaba con la colocación del “árbol de la justicia” que implicaba la siempre presente autoridad real.

Las primeras ciudades fundadas en América tenían, siempre que las condiciones del terreno y la finalidad de la ciudad lo permitiera, la misma estructura básica, esta era conocida como plano de Damero. El origen de este tipo de trazado urbano de una ciudad proviene de tiempos muy remotos, por lo tanto, no fue una creación española, las primeras ciudades que usaron este sistema las encontramos en el antiguo Egipto y en Mesopotamia, de ahí paso a Grecia y posteriormente fue copiada por los romanos que lo utilizaron en varias de las ciudades que construyeron y especialmente en la forma como ubicaban los campamentos militares. En España, la ciudad de Zaragoza que surgió de un campamento militar romano es el ejemplo clásico de diseño de Damero. En América también algunas ciudades levantadas por las grandes civilizaciones prehispánicas tenían ese diseño como Teotihuacán y Tenochtitlan.

Entonces ¿cuál es el plano de Damero?, el mismo que tú puedes ver en el centro de Santiago o cuando vas al centro de Puente alto. Es la forma de un tablero de ajedrez donde el diseño de las calles es en ángulo recto creando manzanas cuadradas donde el lugar central lo ocupa una plaza central o de armas y los principales edificios públicos y religiosos se encuentran en las manzanas que rodean la plaza. Este tipo de trazado fue repetido en forma casi permanente durante toda la colonia. Dentro de las excepciones que se encuentran en nuestro país está la ciudad de Rancagua que la salida de la plaza central no está en las esquinas del plano, sino que en la mitad de cada una de las cuadras que la rodean.



Ilustración 2 - FUNDACION DE UNA CIUDAD, ARBOL DE LA JUSTICIA



Ilustración 3 - PEDRO DE VALDIVIA Y SU HUESTE EN EL CERRO HUIFI FN

Entonces, volvamos nuevamente a Pedro de Valdivia y su hueste. Sabemos que los españoles llegaron después de cruzar el desierto y en diciembre de 1540 se encontraban en lo que actualmente es la comuna de Lampa, de ahí avanzaron hasta llegar el 13 de diciembre al valle del Mapocho. Antes de continuar es necesario recordar y conocer algunas cosas más con respecto a esta zona de nuestro territorio.

Cuando vimos las zonas naturales, conocimos que Santiago se encuentra dentro de una cuenca que no tiene salidas naturales ni por su lado norte, ni por su lado este, y que las salidas naturales son siguiendo el curso del río Maipo hacia el este y angostura de Paine hacia el sur. También que esta cuenca fue rellenada por materiales arrastrados desde las cordilleras que la rodean quedando algunos denominados cerros islas como el San Cristóbal y el Santa Lucía. Si bien, es cierto existen vestigios arqueológicos de la ocupación de la cuenca de Santiago por bandas de cazadores recolectores hace 11.000 mil años atrás (Tagua Tagua), las evidencias también demuestran que ya se habían instalado grupos humanos en la zona del valle del Mapocho hace 5.500 años atrás.

Por lo tanto, en diciembre de 1540, el valle del Mapocho se encontraba habitado por una cantidad significativa de habitantes y que este poblamiento se arrastraba desde hace mucho tiempo atrás. Otra de las cosas que debemos conocer es que, a pesar de lo que se creía hasta hace unos veinte años atrás, la zona no estaba habitada por indígenas con un grado de desarrollo muy inferior. El Imperio Inca poseía un centro administrativo con un Curaca designado por el Inca al cual le prestaban obediencia todos los caciques de este valle e inclusive los del valle del río Cachapoal (cuenca de Rancagua).



Ilustración 4 - VIVIENDAS Y AGRICULTURA DE LOS HABITANTES DEL VALLE DEL MAPOCHO

Este centro administrativo se encontraba donde Valdivia fundó la ciudad de Santiago. Otras evidencias de la presencia Inca se encuentran en el pucara santuario del cerro Chena, el pucara del cerro Centinela al norte de Rancagua, el santuario religioso del cerro el plomo al este de Santiago y el mitimaes o colonos incas que se encontraban en lo que actualmente conocemos como Calera de Tango. Finalmente, existían una serie de acequias que salían de los ríos Mapocho y Maipo que regaban una gran extensión de tierras de este valle lo que daba una abundancia de agua para el riego. Este último elemento denota el conocimiento de los incas para el aprovechamiento de las aguas.

De esta forma, Pedro de Valdivia no fundó una ciudad a partir de la nada, ocupó él y sus hombres las construcciones que eran parte de este centro administrativo y aprovecharon lo que ya existía para los cultivos que trajeron.



Ilustración 5 - PRIMERA MISA EN CHILE, OLEO FRAY PEDRO SUBERCASEAUX

Pedro de Valdivia citó a un parlamento a los principales caciques de la zona, en esa reunión les dio a conocer a través de un lenguaz (traductor que conocía la lengua Mapuche) un documento denominado "Requerimiento del doctor Palacios Rubio" en el cual les daba a conocer que se instalaría en ese lugar y que ellos, los indígenas, pasaban desde ese momento a ser súbditos del rey de España (Carlos V) y debían aceptar el catolicismo y ayudar (trabajar) a los españoles.

Asistieron a esa reunión caciques desde Lampa por el norte hasta el valle del Cachapoal por el sur. Los indígenas que ya habían perdido en un enfrentamiento previo en las cercanías de Putaendo una cantidad considerable de guerreros, optaron por aceptar que se instalaran dejando para mejores momentos la aniquilación y/o expulsión del reducido grupo de europeos. Con esta finalidad les dieron un islote formado por dos brazos del río Mapocho que era dominado por el cerro Huelén y que pertenecía al cacique Huelén Huala. Esta cesión de tierras provocó que los indígenas que vivían en las cercanías del cerro Manquehue, lo que actualmente se conoce como la Dehesa, fueran trasladados a Calera de Tango, Peñalolén y Apoquindo.



Ilustración 6 - PEDRO DE VALDIVIA

Con el territorio de la nueva ciudad ya en sus manos, Pedro de Valdivia procedió a fundar la ciudad el 12 de febrero de 1541. ¿Por qué Pedro de Valdivia pudo fundar la ciudad?, porque era teniente de gobernador. Este rango dado por Francisco Pizarro que tenía autoridad delegada por el rey, le permitía a Valdivia fundar ciudades en nombre de Pizarro. ¿Recuerdan? Ese era el primer requisito. El segundo requisito que era el de los vecinos para poblar la nueva ciudad ya estaban y de ahí surgió la idea (motivada por Valdivia) de establecerse en esta zona gracias a que tenía población indígena para el trabajo, tierras y aguas para los cultivos y bosques cercanos

para la madera de las casas y la cocina y calefacción. Más importante aún, se sabía de la existencia de minas de oro en las cercanías, ya que los indígenas pagaban en ese mineral el tributo al Inca.

Levantada el acta, el alarife Pedro de Gamboa (un alarife es lo que actualmente conocemos como agrimensor o topógrafo que se dedica a la agrimensura, significado: Técnica de medir tierras) utilizando el plano de Damero trazó la nueva ciudad al oeste del cerro Huelén que fue rebautizado por Valdivia como Santa Lucía. Partiendo de las construcciones incas existentes, dejó Gamboa un cuadrado central libre que es la plaza de armas y con un total de ocho cuerdas de norte a sur y diez cuerdas de este a oeste se dio forma a la nueva ciudad de Santiago de la Nueva



Extremadura. En la cuadra norte mirando a la plaza se encontraba la casa del gobernador que era Valdivia, a su lado se encontraba la cárcel y en la cuadra este se encontraba la iglesia, el resto de las cuadras fue dividida en cuatro solares o sitios, quedando los vecinos principales más cercanos a la plaza.

Levantada la ciudad (más justo sería decir la aldea) se constituyó el cabildo o municipalidad en el mes de marzo. Esta institución que era netamente española fue trasladada por los conquistadores a América y tendrá más adelante, en el proceso de independencia una importancia fundamental, no se les olvide. El primer cabildo lo integraban los partidarios más cercanos de Valdivia y que



Ilustración 8 - PEDRO DE VALDIVIA Y EL ALARIFE GAMBOA EN EL TRAZADO DE LA CIUDAD DE SANTIAGO

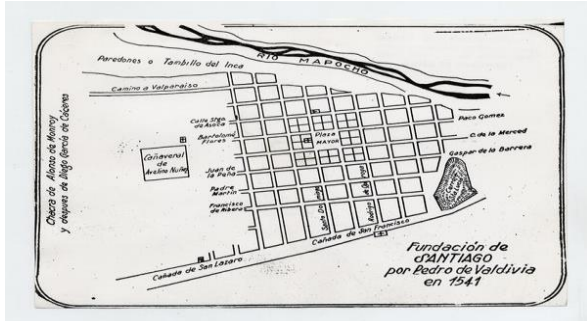


Ilustración 7 - PLANO DE LA CIUDAD DE SANTIAGO 1541

posteriormente algunos de ellos tendrán una notoria participación en el proceso de conquista y sometimiento de las poblaciones indígenas. Las primeras autoridades municipales de Santiago fueron: Francisco de Aguirre y Juan de Ulloa como alcaldes, Juan Fernández de Alderete, Francisco de Villagra, Martín de Solier y Gerónimo de Alderete como regidores (nuestros actuales concejales) y Antonio de Pastrana como procurador (el encargado de legalizar los acuerdos del cabildo).

La nueva ciudad debió enfrentar unos primeros años muy difíciles y el proceso de conquista española estará durante todo ese tiempo colgando de un hilo. Los indígenas dirigidos por Michimalonco que habían mostrado la ubicación de los lavaderos de oro del estero Marga-marga para después asesinar a los españoles que se encontraban dirigiendo los trabajos, intentarán posteriormente destruir la ciudad unos meses más tarde de su fundación. Esto ocurrió el domingo 11 de septiembre de 1541, mientras Valdivia se encontraba en las cercanías del río Cachapoal intentado derrotar a un grupo de indígenas con 90 jinetes quedando para defender Santiago 32 jinetes, 18 soldados de infantería y 200 yanaconas. Aprovechando esta debilidad, los indígenas dirigidos por Michimalonco atacaron la ciudad con la finalidad de eliminar a los españoles y recuperar a 7 caciques que los españoles mantenían como rehenes para asegurar la tranquilidad.



Ilustración 9 - INÉS DE SUAREZ Y LAS CABEZAS DE LOS CACIQUES

En medio del asalto y mientras los indígenas quemaban los ranchos de los españoles de la nueva ciudad, a los siete caciques, según la tradición, les cortó la cabeza Inés de Suárez y las arrojó a los atacantes logrando con esto que se retiraran. La ciudad se salvó, pero los españoles quedaron reducidos a la máxima miseria, perdieron cuatro soldados, 23 caballos y se quedaron con la ropa que tenían puesta, se salvaron del incendio tres cerdos, dos gallinas y dos puñados de maíz. Después del fracaso los indígenas se retiraron dejando a los españoles sólo con la ayuda de los yanaconas que sobrevivieron y debieron extremar los esfuerzos para no irse de Chile. Para poder recibir refuerzos Valdivia envió al Perú con el poco oro que tenían a Alonso de Monroy a comprar los recursos más indispensables y ver la posibilidad de traer más soldados.

Partió Monroy acompañado de cinco soldados, pero en las cercanías de Copiapó los indígenas diaguitas los atacaron matando a cuatro españoles y dejando como prisioneros al propio Monroy y al soldado Pedro de Miranda quienes después de tres meses de cautiverio lograron escapar y completar su misión en el Perú, llegando en 1543, dos años después del incendio de Santiago los recursos más necesarios por barco y a fines de ese mismo año llegaba por tierra de vuelta del Perú Monroy son setenta jinetes.

Con este refuerzo, Valdivia llegó a contar con doscientos soldados, fuerza insuficiente para continuar la expansión hacia el sur, pero suficiente para llevar a la paz a los indígenas de Michimalonco. Este último se convirtió en aliado de los españoles por lo que los territorios de la cuenca de Santiago y de Rancagua quedaron en paz. Producto de lo ocurrido con Monroy, Valdivia decidió que era necesario fundar una nueva ciudad para recibir a los refuerzos que venían por tierra desde Perú, aprovisionar los barcos que se dirigían al sur y someter el territorio.



Ilustración 10 - JUAN DE BOHON

Esta nueva ciudad fue la Serena y el encargado de su fundación fue Juan de Bohon junto a 30 españoles. No existe una fecha clara para la primera fundación de la Serena, las fechas van entre el 15 de noviembre o 30 de diciembre de 1543 o 4 de septiembre de 1544 siendo esta última la más aceptada. La ubicación se decidió por la cercanía a la bahía la herradura en el actual Coquimbo, la presencia de agua para los cultivos gracias al río Limarí, población indígena y la cercanía a los minerales de oro de Andacollo. Valdivia la visitó en 1545 y los siguientes años los pobladores de la nueva ciudad se dedicaron a la agricultura y las labores mineras utilizando como mano de obra a los indígenas. Sin embargo, debido a los malos tratos estos últimos se levantaron y destruyeron la ciudad entre el 11 y el 12 de enero de 1549 matando a Juan de Bohon y a todos los españoles y sus yanaconas sobreviviendo sólo una o dos personas. Valdivia al enterarse de esto mando un nuevo contingente de soldados al mando de Francisco de Aguirre que asesino a todos los caciques de la zona de la Serena y sus alrededores y volvió a refundar la ciudad con el nombre de San Bartolomé de la Serena el 26 de agosto de 1549 en el lugar en el que hoy se encuentra. La Serena fue destruida por última vez el 13 de diciembre de 1680 por el pirata ingles Bartolomé Sharp quien la quemó después de saquearla durante tres días. Como nota al margen de ahí nació el refrán chileno “ya llegó charqui a Coquimbo” cuando se integra a la conversación o al grupo una persona que es para la mayoría desagradable.

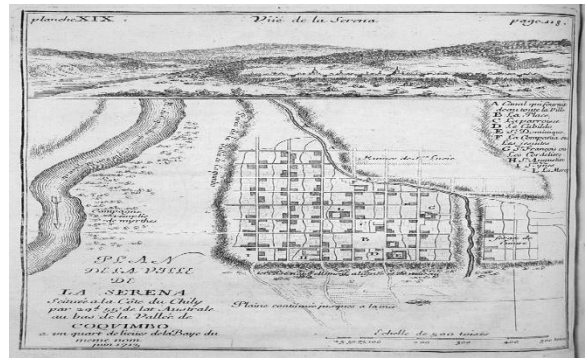


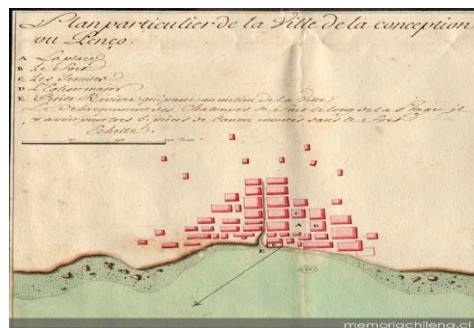
Ilustración 11- PLANO DE LA CIUDAD DE LA SERENA

Pedro de Valdivia en 1547 había viajado de vuelta al Perú con la intención de ser nombrado gobernador en propiedad por el nuevo virrey Pedro de la Gasca. Para reunir recursos le hurto el oro a sus demás compañeros y viajó, llegando en febrero de 1548, ayudó a la Gasca en la batalla de Xaquixahuana donde el bando Pizarrista fue derrotado finalmente. Esto le permitió volver a Chile en 1549 con el título de gobernador en propiedad junto a doscientos soldados para continuar la conquista del territorio.

Como vimos antes, la segunda ciudad fundada en Chile fue la Serena en 1544, siendo refundada en 1549, posterior a esta y gracias a los refuerzos que trajo y que posteriormente siguieron llegando, Valdivia traslado el centro de la conquista desde la zona del río Mapocho hacia el río Biobío y más al sur.

Una de las cosas que debemos entender para poder asimilar lo ocurrido con Pedro de Valdivia es que los españoles insistieron en asentarse en territorio hostil sin asegurarse de pacificarlo antes de seguir avanzando, las tres etapas de asentamiento, consolidación y expansión de la conquista ni Valdivia ni sus sucesores fueron capaces de completarla en la zona comprendida entre los ríos Itata y Toltén. Esto dio como resultado que la resistencia Mapuche a la ocupación de sus tierras ancestrales sólo terminara en la década de 1880, más de trescientos años después de que los españoles lograran entrar a ese territorio.

El período comprendido entre 1550 y 1553 podemos llamarlo como la época de la fundación de ciudades y fuertes. Cada una de las ciudades fundadas lo hicieron con el mismo sistema que hemos visto que se fundó la ciudad de Santiago. Por lo tanto, aquí lo que veremos es el orden cronológico de sus fundaciones y de algunas noticias sobre el motivo que la llevaron a fundarlas.



FUNDACION DE CONCEPCIÓN EN PENCO PLANO DE LA CIUDAD DE CONCEPCIÓN EN PENCO

1.- La primera ciudad fundada durante este período fue la de Concepción del Nuevo extremo el 5 de octubre de 1550. La antigua Concepción se encontraba en lo que es actualmente la ciudad de Penco. Por eso a la gente de Concepción le llaman penquistas. Al igual que otras ciudades de Chile fue destruida y mandada a reconstruir en más



de una oportunidad: 24 de febrero de 1552 Lautaro y sus tropas destruye la ciudad, 24 de noviembre de 1555 se ordena la repoblación de la ciudad. El 12 de diciembre del mismo año los mapuches destruyen nuevamente la ciudad, pero a fines de agosto de 1557 el gobernador García Hurtado de Mendoza ordena construir un fuerte donde estuvo la ciudad. El 6 de enero de 1558 el gobernador Hurtado de Mendoza ordena levantar por tercera vez la ciudad, y el 8 de febrero de 1570 un terremoto destruye la ciudad, 20 de febrero de 1655 los mapuches destruyen la ciudad nuevamente, 15 de marzo de 1657 un terremoto destruye lo reconstruido, 1730 otro terremoto, 25 de mayo de 1751 un terremoto y maremoto destruye la ciudad una vez más y los vecinos deciden cambiarla de lugar. En 1765 finaliza el cambio de la ciudad a su actual emplazamiento a las orillas del río Biobío. Un dato importante: Si no hubiera sido por los constantes desastres que debió enfrentar, Concepción sería la capital de Chile y no Santiago.

2.- La siguiente ciudad fue la Imperial. No se sabe la fecha exacta de su fundación, pero se presume que pudo ser el 8 de mayo de 1551. Su nombre lo recibió de los adornos de dos águilas cruzadas que estaban en las casas de los caciques de la zona, los cuales le recordaron a Valdivia los emblemas del monarca español. La ciudad fue levantada en una colina a las orillas de las confluencias (unión) de los ríos Imperial y Damas. La ciudad fue destruida en 1600 por los mapuches, el 1632 fue repoblada nuevamente siendo otra vez destruida en 1723, en 1882 se levantó un nuevo poblamiento en el lugar en que estuvo la Imperial, pero con el nombre de Carahue, en la actualidad hay un poblado que se llama Nueva Imperial que fue fundada el 26 de febrero de 1882 pero que está a 20 kilómetros de la original.



Ilustración 12 - UBICACIÓN DE LA CIUDAD DE LA IMPERIAL

3.- Santa María Magdalena de la Villa Rica o simplemente Villa Rica fue fundada por Gerónimo de Alderete por encargo de Pedro de Valdivia en el mes de abril de 1552, la ciudad para su fundación contaba con 52 vecinos, el nombre lo recibió gracias a la presencia de oro y plata en sus cercanías, fue destruida por primera vez en 1554 después de la batalla de Tucapel, fue repoblada en 1559 por orden del gobernador Hurtado de Mendoza, la ciudad próspera gracias al oro y la plata y el comercio con ciudades de la actual Argentina como Córdoba y Buenos Aires, después del desastre de Curalaba en 1598 la ciudad fue sitiada por los mapuches durante tres años hasta que el 7 de febrero de 1602 la ciudad fue destruida, pasaron casi trescientos años para que fuera reconstruida, esto ocurrió durante el parlamento de Putuú entre el 31 de diciembre de 1882 y el 1 de enero de 1883 cuando los mapuches se vieron obligados a aceptar la reconstrucción, para asegurar la nueva ciudad se construyó un fuerte en las cercanías, este fuerte daría origen a la actual ciudad de Pucón.



Ilustración 13 - PLANO DE LA CIUDAD DE VILLA RICA

4.- Valdivia fue fundada el 9 de enero de 1552 y recibió su nombre en homenaje a Pedro de Valdivia, su fundación obedecía a razones estratégicas para tener un puerto desde el cual llevar refuerzos en caso de necesidad a las ciudades interiores como Villa Rica o la Imperial, su emplazamiento se escogió gracias a la presencia de ríos navegables hacia el interior. La ciudad no fue bien vista como un lugar para habitar por los españoles ya que no había en sus cercanías metales preciosos y los indígenas de los alrededores eran hostiles, esto llevó a que la ciudad no alcanzara un gran desarrollo. En 1575 producto de un terremoto fue casi abandonada y en 1598 después del desastre de Curalaba la ciudad es destruida y los habitantes sobrevivientes se trasladan a las cercanías del actual Puerto Montt levantando el pueblo de Calbuco. En 1643 los holandeses intentan instalarse en las ruinas de Valdivia, pero después de un año abandonan el proyecto, esto motivó a que el rey de España en 1645 mandara repoblar la ciudad y convertirla en una fortaleza que protegiera por el lado sur al virreinato del Perú y su puerto el Callao, pero dependiendo del Perú y no de Chile, esta característica de fortaleza la mantuvo hasta 1820 cuando fue ocupada por los patriotas chilenos.

5.- Los Confines de Angol o sólo Angol en la actualidad: fue fundada por Francisco Gutiérrez de Altamirano el 24 de octubre de 1553 por orden directa de Pedro de Valdivia, se emplazó en la confluencia de los ríos Malleco y Huequén, tuvo una corta vida (dos meses) ya que fue destruida después de la batalla de Tucapel, esta es la ciudad de Chile que más veces ha sido destruida por los mapuches y más veces refundada. La segunda fundación se produjo el 10 de marzo de 1555 por Francisco de Villagra y duró 11 meses hasta el 1 de diciembre de 1555. Para la tercera fundación se le cambió a la localidad de Malven, fue ordenada su reconstrucción por Hurtado de Mendoza y duró 41 años hasta el 18 de abril de 1600 se le bautizó como los Infantes o San Andrés de Angol. La cuarta fundación se

produjo en el mismo lugar de la tercera fundación en el año 1610 y logró resistir 2 años y 7 meses antes de que los mapuches la destruyeran y se le dio en esa oportunidad el nombre de San Francisco de Montes Claros de Angol. La quinta fue a mediados de 1638 siendo destruida en enero de 1641, se encontraba en el mismo lugar de las dos anteriores. La sexta vez en 1766, fue encargada por el gobernador Guill y Gonzaga y realizada por Salvador Cabrito, se cambió su ubicación a la desembocadura del río Malleco con el Vergara, fue arrasada ese mismo año por los mapuches, finalmente el 7 de diciembre de 1862 durante la llamada Pacificación de la Araucanía fue refundada por Cornelio Saavedra, se le declaró ciudad en 1871 y en 1876 quedó conectada por ferrocarril al resto del país; la pregunta es por qué fue destruida y refundada tantas veces, la respuesta es sencilla, es en esta zona donde la resistencia a la ocupación de sus tierras hizo que los mapuches detuvieran por tanto tiempo primero a los españoles y después a los chilenos, durante muchos años después de 1862 Angol se convirtió en la capital militar de Chile durante la mal llamada Pacificación de la Araucanía.



Ilustración 14 - LEFRARU O LAUTARO

Sin contar algunos fuertes, esta es la historia de las siete ciudades que se levantaron durante el tiempo que encabezó la ocupación de Chile Pedro de Valdivia. El no alcanzaría el surgimiento de la nueva colonia ya que murió el 23 de diciembre de 1553 en la batalla de Tucapel, irónicamente lo hizo a manos de los mapuches que mejoraron sus técnicas guerreras gracias a las enseñanzas de un joven guerrero que había tenido como su sirviente, este joven caudillo recibía el nombre indígena de Leftraru pero que ha pasado a la historia nacional con el nombre de Lautaro.

De las siete ciudades fundadas por Valdivia o levantadas por orden suya, solo tres lograron sobrevivir a la marea mapuche, Concepción con más vicisitudes que Santiago o la Serena, sin embargo, las ciudades que se encontraban al sur del río Biobío no lograron superar la prueba y la única que logró sobrevivir después de su refundación fue la de Valdivia debido a su carácter estratégico y militar, esto derivó que el centro del desarrollo de la colonia chilena se concentrara entre Copiapó y su riqueza minera por el norte y el río Biobío y su potencial agrícola por el sur. Más allá del Biobío se mantuvieron otras posesiones españolas como es el caso del sector cercano a Puerto Montt y la Isla de Chiloé con Castro y Ancud, sin embargo, el territorio más allá de este caudaloso río se mantuvo como territorio mapuche entre 1600 hasta 1881.



Ilustración 15 - VALDIVIA CAPTURADO EN TUCAPEL

## ACTIVIDADES

I.- Selección Múltiple: Encierra en un círculo la letra de la alternativa que consideres correcta, marca solo una:

1.- El principal problema por el cual los españoles no lograron asentarse definitivamente al sur del río Biobío fue el que:

- a) La población indígena era reducida
- b) Existían aborígenes hostiles
- c) Los minerales de oro y plata eran escasos.
- d) Ninguna de las anteriores.

2.- La corona española incentivaba la fundación de ciudades en América, esto era producto de que:

- a) Quería un mayor control sobre sus súbditos
- b) Existían grandes problemas de seguridad para los europeos
- c) La confianza en los indígenas era escasa
- d) Ninguna de las anteriores

3.- Dentro de los objetivos con los cuales se planificaba la fundación de ciudades en América era que estos fueran:

- a) Espacios de interacción social de los diferentes grupos humanos
- b) Centros administrativos y religiosos
- c) Centros de desarrollo de la cultura y de la educación
- d) Todas las anteriores

4.- La ciudad de Valdivia no logró durante los primeros años de colonia el desarrollo que se esperaba debido a que:  
a) Los recursos mineros eran demasiado abundantes  
b) Tenía graves problemas de comunicación marítima  
c) Estaba rodeada de una población aborigen hostil  
d) Ninguna de las anteriores

5.- Pedro de Valdivia pudo fundar la ciudad de Santiago debido a que:  
a) Tenía órdenes directas del rey de España  
b) Era teniente de gobernador de Francisco Pizarro  
c) Quería crear un reino independiente de España  
d) Todas las anteriores

6.- El cabildo es una institución que trajeron los españoles de España e implantaron en América y fue muy importante para el desarrollo de las colonias e inclusive la independencia, esta institución la podemos asemejar con la actual.  
a) Presidencia de la República  
b) Las intendencias  
c) Los gobernadores regionales  
d) Ninguna de las anteriores

7.- Para mejorar las comunicaciones con el Perú, Valdivia dispuso la fundación de una segunda ciudad al norte de Santiago, el encargado de esta misión fue Juan de Bohon y la nueva ciudad recibió el nombre de:  
a) Los Confines  
b) La Serena  
c) La Imperial  
d) Villa Rica

II.- Verdadero o falso: coloca una V si la aseveración es verdadera o una F si es falsa:

- 1.- \_\_\_\_ Dentro de las razones para la fundación de ciudades encontramos que fueran centros de intercambio comercial
- 2.- \_\_\_\_ El plano de Damerio crea manzanas rectangulares
- 3.- \_\_\_\_ El símbolo del poder del rey en la nueva ciudad era el árbol de la justicia
- 4.- \_\_\_\_ Cuando un conquistador fundaba una ciudad debía en forma posterior buscar a los habitantes
- 5.- \_\_\_\_ La ciudad de la imperial por su ubicación estratégica fue convertida en un puerto militar
- 6.- \_\_\_\_ Michimalonco encabezó la destrucción de Santiago el 11 de septiembre de 1541
- 7.- \_\_\_\_ La ciudad de Angol fue la que menos fue atacada por los mapuches durante la colonia

III.- Términos Pareados: Personajes y sus obras. En la columna A encontraras los nombres de una serie de personajes que tienen relación con las primeras ciudades de Chile y en la columna B encontraras acciones realizadas, relaciona las columnas A y B a través de los números de la columna A, en la columna B sobra una:

A	B
1.- Pedro de la Gasca	___ Refundo la ciudad de la Serena en 1549
2.- Inés de Suarez	___ Fue al Perú a buscar refuerzos
3.- Gerónimo de Alderete	___ Virrey del Perú que dio a Valdivia el título de gobernador
4.- Francisco de Aguirre	___ Llevo a cabo la mal llamada pacificación de la Araucanía
5.- García Hurtado de Mendoza	___ Corto la cabeza a los caciques indígenas
6.- Cornelio Saavedra	___ Fundo la ciudad de Villa Rica por encargo de Valdivia
7.- Pedro de Gamboa	___ Trazo el plano de la ciudad de Santiago
	___ Gobernador de Chile que ordeno refundar ciudades Ciudades destruidas por los mapuches después de Tucapel



IV.- Sopa de letras: disimuladas se encuentran el nombre de las ciudades fundadas en Chile durante el gobierno de Pedro de Valdivia, estas son: SANTIAGO, SERENA, ANGOL, VALDIVIA, IMPERIAL, CONCEPCION y VILLARRICA. Pueden estar escritas en forma diagonal, horizontal y vertical o al revés, encuéntralas y únelas:

	1	2	3	4	5	6	7	8	9	10	11	12	13	14	15
A	O	G	G	W	C	P	U	N	C	W	W	Y	M	M	J
B	Z	R	V	X	O	F	N	Y	E	Y	D	P	Z	M	Z
C	D	T	R	J	N	L	A	I	R	E	P	M	I	U	B
D	Q	N	L	B	C	C	Q	Q	V	D	P	A	Y	O	W
E	F	U	Q	A	E	L	O	G	N	A	V	Q	G	G	O
F	M	S	M	A	P	I	A	K	O	D	I	V	C	A	Y
G	Y	N	L	F	C	M	I	N	X	L	R	L	Z	I	S
H	G	F	N	S	I	V	V	Z	Z	S	L	J	P	T	L
I	B	C	Q	E	O	M	I	F	J	G	A	B	G	N	E
J	Q	G	G	R	N	U	D	R	Z	G	R	Q	D	A	Y
K	A	Q	D	E	M	H	L	Y	L	C	R	G	H	S	J
L	T	Y	Q	N	C	I	A	S	P	I	I	M	M	F	H
M	V	G	Q	A	X	P	V	J	W	B	C	Y	T	A	Y
N	G	X	K	A	T	N	Y	I	Q	X	A	C	W	D	H
Ñ	R	E	K	O	H	D	J	Y	X	F	O	M	C	G	N